





AGROPROJEKT PSO, s.r.o.
Slavičkova 1/b, 638 00 Brno
www.agroprojektspo.cz

Státní pozemkový úřad
Krajský pozemkový úřad pro Jihomoravský kraj
Pobočka Břeclav
Náměstí T.G. Masaryka 2957/9a, 69002 Břeclav



AKCE:	Realizace biokoridorů v k.ú. Šakvice	 AGROPROJEKT PSO s.r.o. Slavičkova 840/1b, 638 00 Brno www.agroprojektspo.cz	
KAT. ÚZEMÍ:	ŠAKVICE	AUTOR. PROJ. ÚSES:	
OKRES:	BŘECLAV	PROJEKTANT:	
KRAJ:	JIHOMORAVSKÝ	PROJEKTANT:	
OBJEDNATEL:	SPÚ, KPÚ PRO JIHOMORAVSKÝ KRAJ, POBOČKA BŘECLAV	PROJEKTANT:	
STUPEŇ:	DPS	Č. ZAKÁZKY:	117-3284-22
OBSAH:	A. PRŮVODNÍ ZPRÁVA	DATUM:	10/2022
		PARÉ:	

A Průvodní zpráva

A.1 Identifikační údaje

A.1.1 Údaje o území

a) navrhovaná změna využití území

b) místo

c) předmět dokumentace

A.1.2 Údaje o žadateli

A.1.3 Údaje o zpracovateli dokumentace

A.2 Seznam vstupních podkladů

A.1 Identifikační údaje


Název stavby: Realizace biokoridorů v k.ú. Šakvice
Stavební objekty:

číslo stavby prvek

SO-01	NRBK K 158/BC 1
SO-02	NRBK K 158/BK 2
SO-03	LBK 4
SO-04	NRBK K158/BK 1

Místo: k.ú. Šakvice
Obec: Šakvice
Okres: Břeclav
Kraj: Jihomoravský

Stavebník: SPÚ, KPÚ pro JMK, pobočka Břeclav
Projektant: AGROPROJEKT PSO s.r.o.
Slavičkova 840/1b
638 00 Brno,
IČO 41601483



Stupeň projektu: projektová dokumentace pro provádění výsadbových prací

A.1.1 Údaje o území

a) navrhovaná změna využití území

Jedná se o soustavu dílčích opatření, krajinných úprav, které vychází z návrhu plánu společných zařízení komplexní pozemkové úpravy v k.ú. Šakvice. Pozemkovými úpravami byly pro krajinné úpravy vyčleněny parcely, které jsou ve vlastnictví obce Šakvice. Stavební objekty budou celé realizovány na stávající orné půdě, pozemky však mají odpovídající druh využití – ostatní/zeleň. Ve všech případech se jedná o zatravnění a výsadbu dřevin s dočasným lesnickým oplocením.

b) místo

Místo: k.ú. Šakvice;

Dotčené pozemky:

stavba	prvek	označení	dp/využití	parc. č.	LV	Výměra parcely m ²	Dotčená výměra m ²
SO-01	NRBK/vložené LBC	NRBK K 158/BC 1	zeleň	3350	10001	30 596	30 596
SO-02	NRBK	NRBK K 158/BK 2	zeleň	3353	10001	13 083	13 083
SO-03	Lokální biokoridor	LBK 4	zeleň	3349	10001	13 647	12 131
			zeleň	3376	10001	12 057	12 057
SO-04	NRBK	NRBK K 158/BK 1	zeleň	3349	10001	13 647	1 515
Celkem							69 382

c) předmět dokumentace

Jedná se o návrh výsadby prvků, které mají plnit protierozní a ekologickou funkci. Jsou vymezeny 4 prvky. Tři stavební objekty (SO-01, SO-02 a SO-04) jsou součástí nadregionálního biokoridoru. Objekt SO-01 je součástí NRBK jako vložené lokální biocentrum a objekty SO-02 a SO-04 jsou jako části NRBK. Stavební objekt SO-03 bude sloužit jako samostatný lokální biokoridor. Na pozemcích ve vlastnictví obce Šakvice, na nichž jsou tyto prvky vymezeny, dojde k realizaci výsadby zeleně. Celé plochy na vyčleněných pozemcích řešených prvků jsou v současnosti využívány jako orná půda. Na části pozemku LBK 4 se nachází stávající porost, který zůstane zachován. Návrh způsobu výsadby je veden s ohledem na minimalizaci pozdější údržby.

A.1.2 Údaje o žadateli

SPÚ ČR, KPÚ pro Jihomoravský kraj, Pobočka Břeclav

náměstí T. G. Masaryka 2957/9a

69002 Břeclav

e-mail: breclav.pk@spucr.cz

ID DS: z49per3

IČO: 01312774

DIČ: CZ01312774

A.1.3 Údaje o zpracovateli dokumentace

AGROPROJEKT PSO, s.r.o.
Slavičkova 840/1b
638 00 Brno

e-mail:
IČO:
Projektant:



A.2 Seznam vstupních podkladů

Podklady pro vypracování projektu:

- digitální katastrální mapa
- vyjádření dotčených orgánů státní správy
- vyjádření dotčených vlastníků a provozovatelů sítí technické infrastruktury
- terénní šetření zájmového území
- územní plán obce Šakvice
- Zásady územního rozvoje JMK

V Brně, říjen 2022

Vypracovali:

